

Утверждена

Постановление "Об утверждении схемы расположения земельного участка
(наименование документа об утверждении, включая наименования)

на кадастровом плане территории, расположенного на территории
органов государственной власти или органов местного

Партизанского городского округа" Администрация Партизанского
самоуправления, принявших решение об утверждении схемы

городского округа Приморского края

или подписавших соглашение о перераспределении земельных участков)

05 ноября 2014

№ *1884-па*

**Схема расположения земельного участка или земельных участков
на кадастровом плане территории**

Условный номер земельного участка

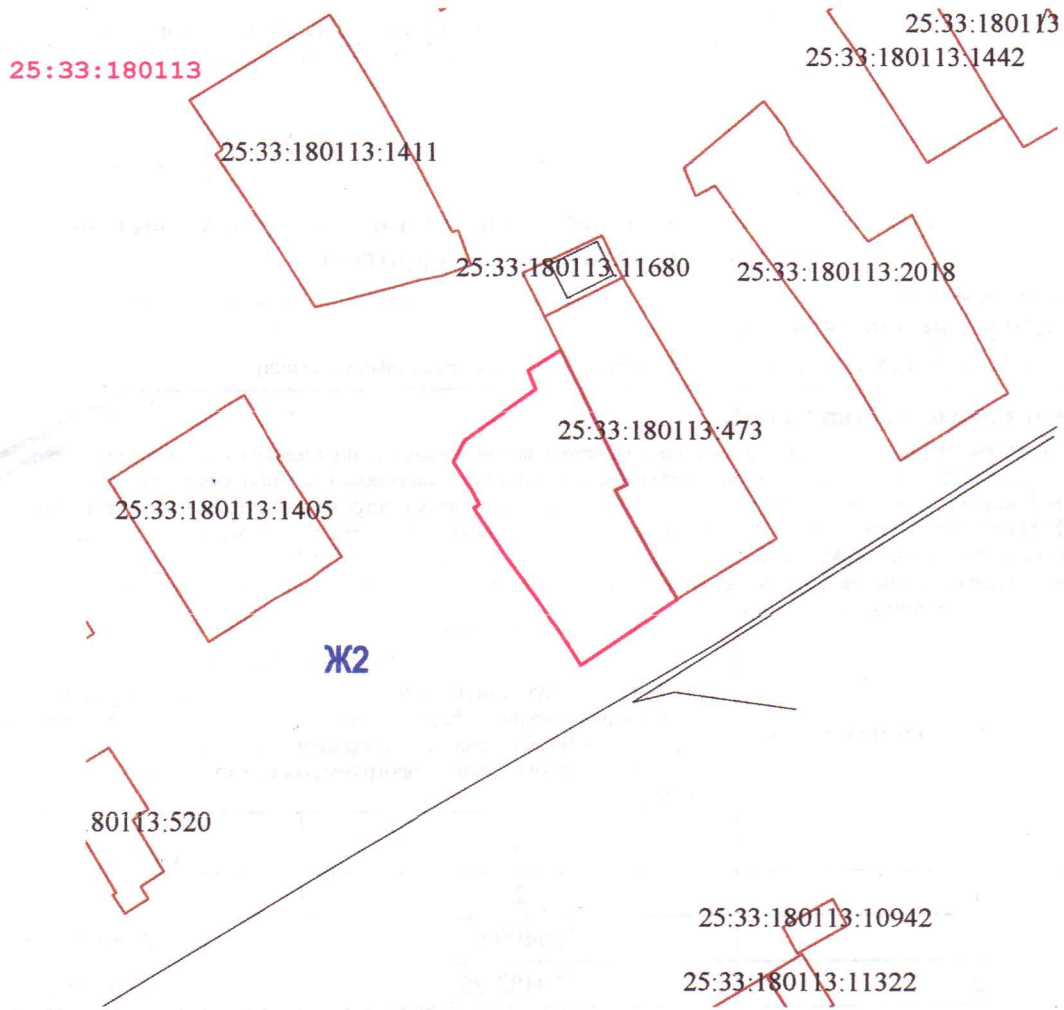
(указывается в случае, если предусматривается образование двух и более земельных участков)

Площадь земельного участка 600 м²

(указывается проектная площадь образуемого земельного участка, вычисленная с использованием технологических и программных средств, в том числе размещенных на официальном сайте федерального органа исполнительной власти, уполномоченного Правительством Российской Федерации на осуществление государственного кадастрового учета, государственной регистрации прав, ведение Единого государственного реестра недвижимости и предоставление сведений, содержащихся в Едином государственном реестре недвижимости, в информационно-телекоммуникационной сети "Интернет" (далее - официальный сайт), с округлением до 1 квадратного метра. Указанное значение площади земельного участка может быть уточнено при проведении кадастровых работ не более чем на десять процентов)








Обозначение характерных точек границ	Координаты, м	
	(указываются в случае подготовки схемы расположения земельного участка с использованием технологических и программных средств, в том числе размещенных на официальном сайте. Значения координат, полученные с использованием указанных технологических и программных средств, указываются с округлением до 0,01 метра)	
	X	Y
1	2	3
1	359499.81	2250397.38
2	359482.25	2250406.21
3	359481.42	2250404.62
4	359479.40	2250405.78
5	359471.47	2250410.11
6	359466.95	2250412.91
7	359458.41	2250400.01
8	359463.06	2250397.11
9	359472.68	2250389.99
10	359479.07	2250385.88
11	359479.53	2250386.56
12	359481.38	2250385.60
13	359485.19	2250383.13
14	359488.02	2250384.60
15	359494.63	2250393.96
16	359497.12	2250392.96
1	359499.81	2250397.38

Адрес (Местоположение)
Российская Федерация, Приморский край, Партизанский городской округ, г.Партизанск,
ул. Вахрушева, д.12 кв.2.



Система координат МСК 25, зона 2

Масштаб 1:1000
Условные обозначения:

-  25:33:180123:1094 - граница и кадастровый номер земельного участка, по сведениям ЕГРН
-  - контур здания, по сведениям ЕГРН
-  - участок, обеспечивающий доступ к образованному земельному участку
-  - ЗОУИТ
-  - граница кадастрового квартала
-  - граница территориальной зоны
-  - граница образуемого участка
- Ж2** - обозначение территориальной зоны
- 25:33:180113** - обозначение кадастрового квартала